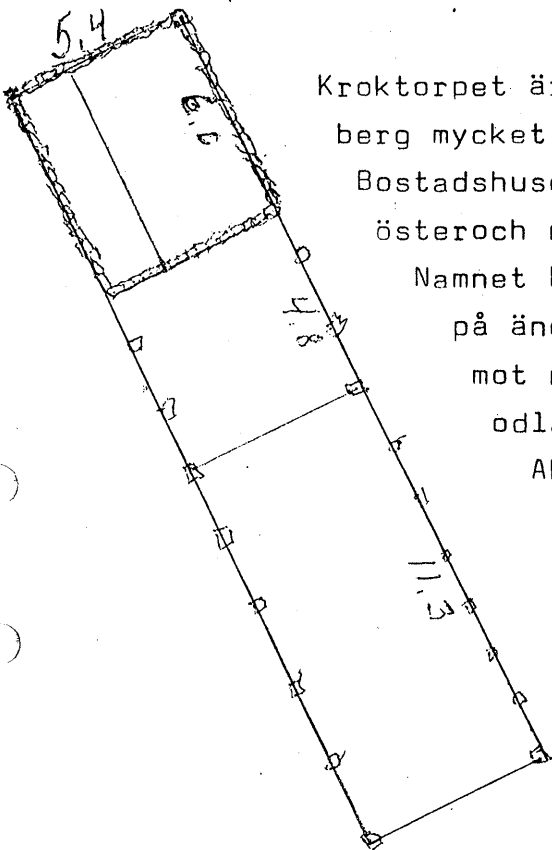


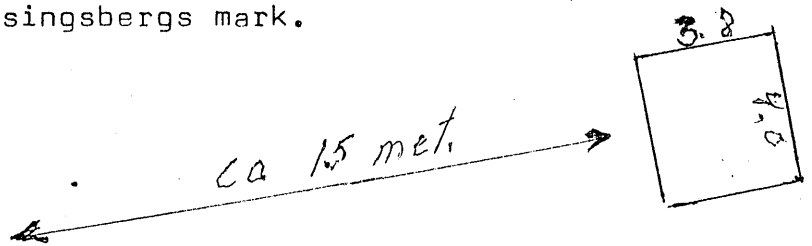
Kroktorp.

Torp på Bysingsbergs Egor.

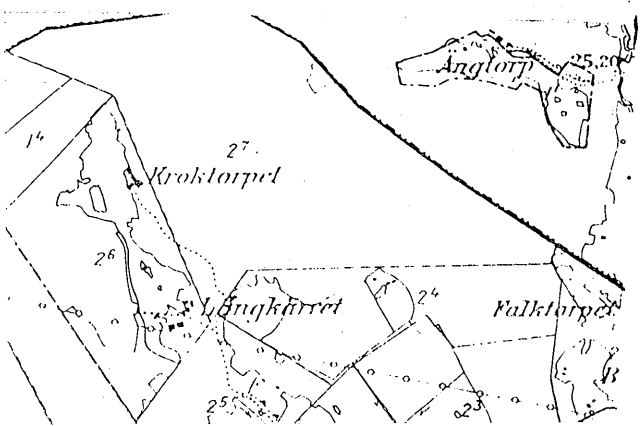


Kroktorpet är liksom de övriga på Kiäflinge - Bysingsberg mycket gammalt. Det fanns redan på 1600-talet. Bostadshuset låg högt på en bergås med skog åt öster och norr, samt ängarna åt väster.

Namnet Kroktorp kan det ha fått efter sitt läge i kroken på ängen som sträcker sig från torpet Långkärrret och mot norr förbi torpet. Troligen har Kroktorpet även odlat den ägan som ligger österut mot Ängstorp på Akademinns mark Nedervi. Alltså invid gränsen på Bysingsbergs mark.



Uthuset här till vänster ligger Ca. 40 meter från bostadshuset, men är tydligen byggt i slutet eller mitten av 1800-talet av grundstenarna att döma. Ladugårdsgrunden är högt uppbyggt av fina utkilade stenar, här överst på skissen. Från den gamla gödselstaden ut mot gårdet, har brukaren av lång kärrret långt fram på 1900-talet, sett hur bra all säden vuxit upp i hans gårde för varje år. Till höger på skissen har det legat ett annat litet hus. Bostadshusets grund har ett ganska egendomligt mått, vad detta nu beror på. Vi fann en grundsten (eventuellt) på ett mera normal vis, men inget mer. Var gamla uthuset med ladugården legat tidigare, vet vi ännu inte. Brunnen har legat vid åkerkanten åt väster nedanför berget och källaren rakt över ängen i andra skogskanten. Kanske vi kan finna en äldre karta med uthusens läge. På kartan här nedan, tycks uthuset ha legat intill bostadshuset åt norr. Kartan här är från 1907.



5-10-1988

Henry Centerskog

Gunnar Halén

Stig Rudberg

