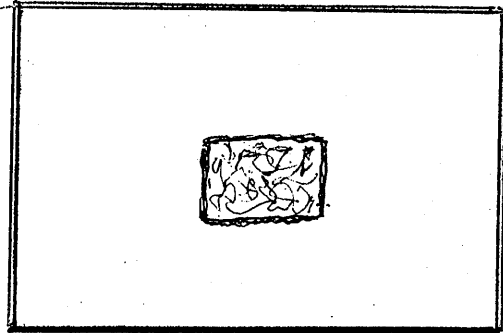



Backstuga på Löfsta mark.



4.3

6.5

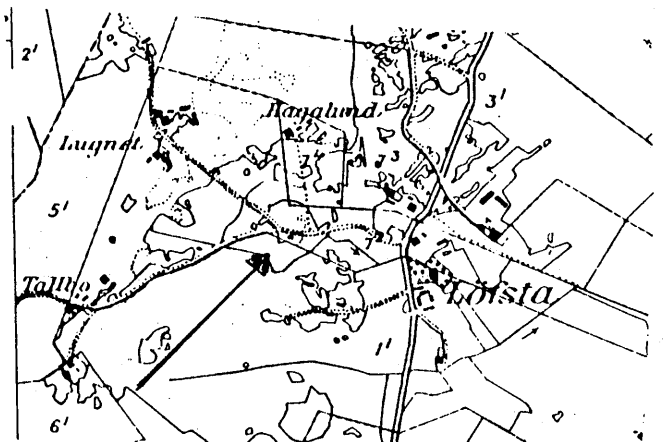
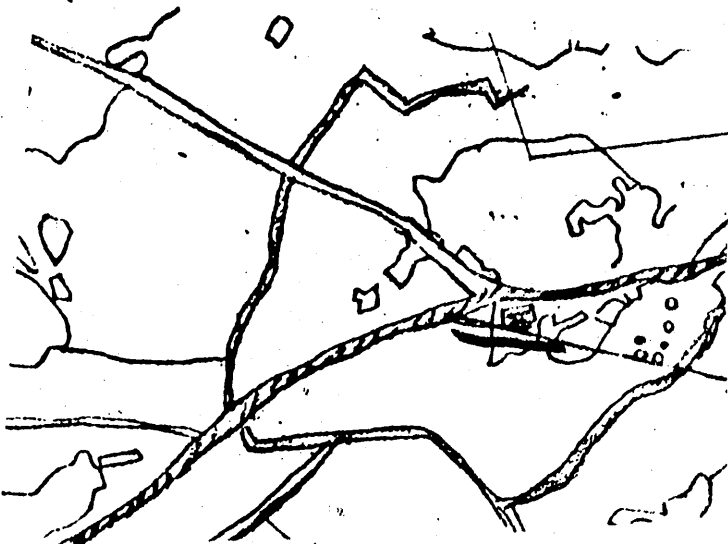


Denna stuga har legat ca. 800 meter från Löfsta by, nästan rakt i väster vid vägskälet, där ena vägen går mot Tallbo och den andra mot Lugnet.

Den har legat med baksidan mot vägen och mot norr. Murstücken ser ut att ha legat en bit in i huset. Kanske då ingen bakugn i detta hus.

Vem som varit bosatt här vet vi ej eller när huset revs. Vi kunde inte heller finna några grundrester efter uthus, källare eller vattenkälla.

Kartan till vänster är avritad från 1862 års karta. Den till höger är kartan från år 1907.



2-5-1990

Gunnar Halén Holger Johansson
Stig Rudberg