





Timta Torp - Skräddartorpet.
På Östjädra ägor.




Grop efter källare



Trolig grund
efter ett mindre
uthus, troligen
bodnar.

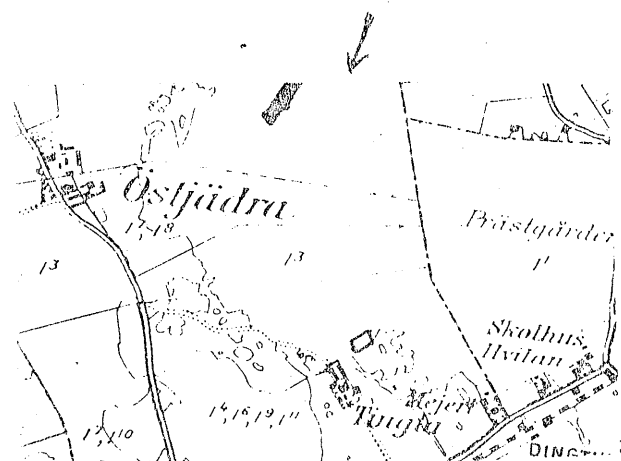


Ätt rätt stort uthus i
sluttningen mot små ägor.
Troligen plats för några
djur samt loge.



Detta torp har legat i södra skogskanten av Östjädra ägor. Det har legat på en liten kulle och haft sina små tegar i söder och öster. I söder har dessa varit större. En bit ut i dessa tegar har det legat en källa, men denna är numera försvunnen genom bebyggelsen på detta område. Stensträngen som här är ritad, kan ha varit en stenmur eller en stensträng sedan mycket långt tillbaka i tiden. På själva bostadsplatsen växer det numera träd, även mitt i platsen för murstücken. Vi vet att en av de sista personerna som varit bo-satt på Torpet, hette Erik Ersson, född 1684 och död 9-10-1737. Hans första hustru hette Kristina Esbjörnsdotter, född 1666 och död 23-4-1727.

Karta från 1907 med Tingta gård. Karta från år 1735 med Timta torp.



Roland Gelin
Yngve Gillberg
Stig Rudberg
20-4-1988

