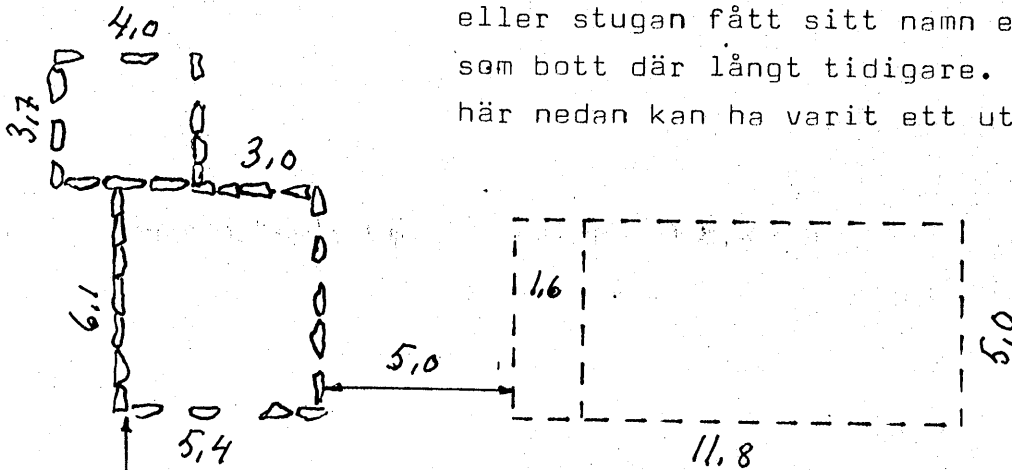


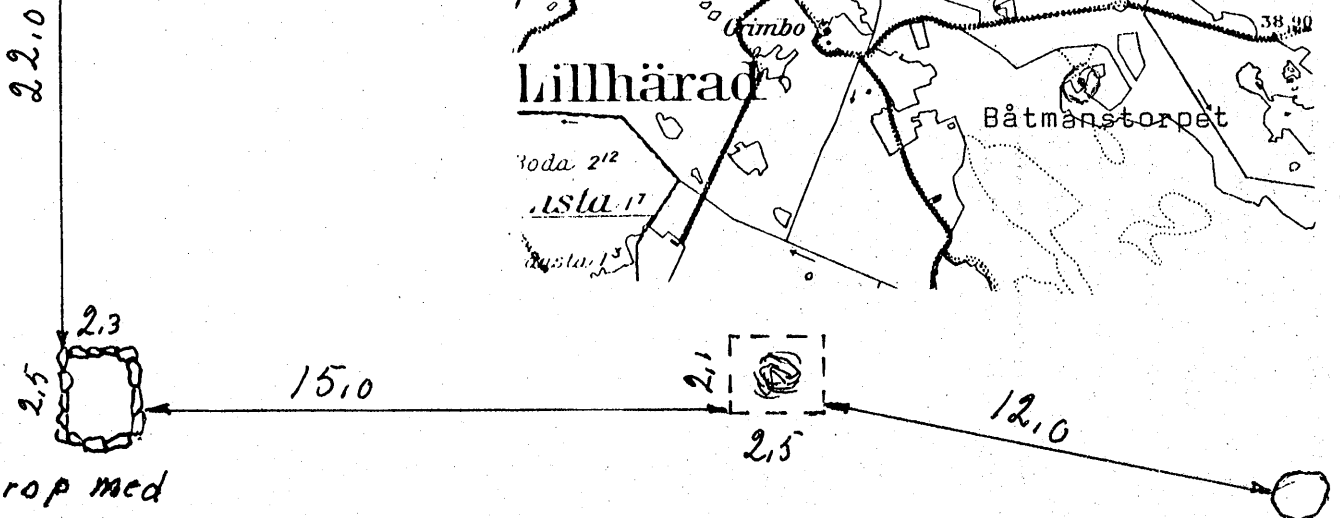
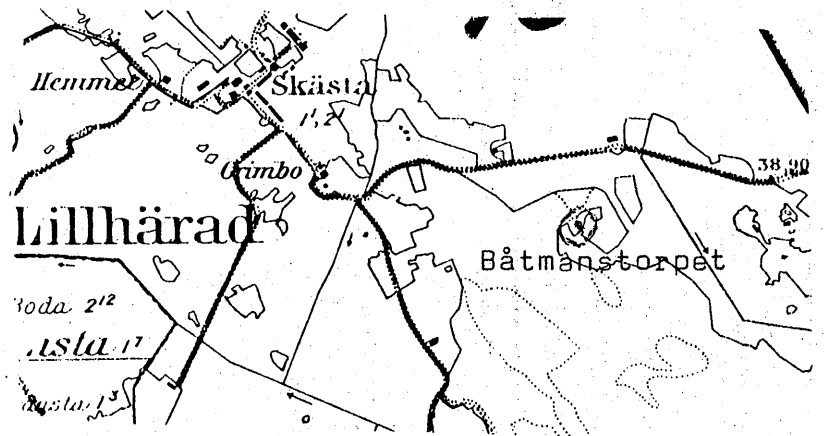
Skala 1:200 N

Båtmanstorpet på Skästa  
i Lillhärad socken.

Torpet har legat på en liten höjd sydost om Skästa. Det har varit åkrar runt om tidigare, men nu finns asd och grän närmast där. Det var mycket svårt att rätt kunna se hur husen tidigare legat. Det har också "troligen" inte varit bebott sedan år 1884, när sista familjen genom makens död, försvann. Denne hette Johan Scherlund och angives som ofärdig, fattig och "ur mantal". Tydligt har torpet eller stugan fått sitt namn efter någon båtsman som bott där långt tidigare. Streckade linjerna här nedan kan ha varit ett uthus.



Källargrunden tyder på att det varit en så kallad källargrop med nedgång uppifrån och ett vinkeltak över. Mellan källaren och brunnen kan ha legat ett mycket litet hus eller en plats för tvätt.



Källargrop med  
stensatta väggar  
:a 1.5 djup

21-4-1993

Henry Centerskog-Holger Eriksson

Gunnar Halén-Gert Jacobsen- Stig Rudberg

Brunns-  
grop