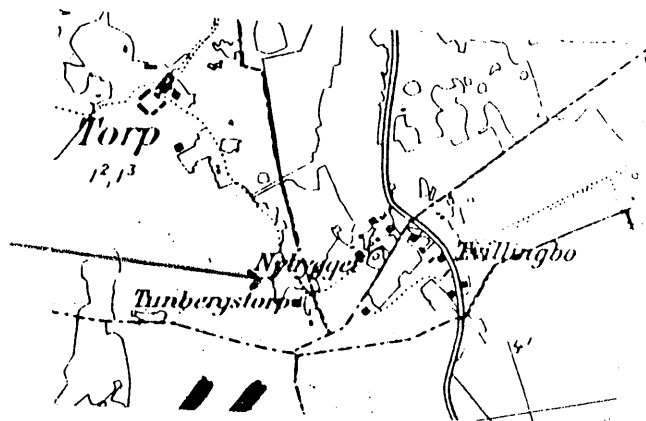
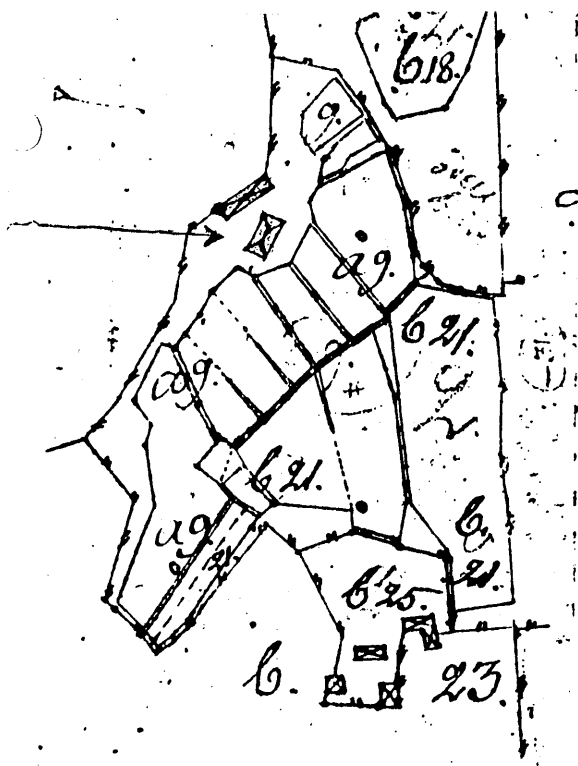
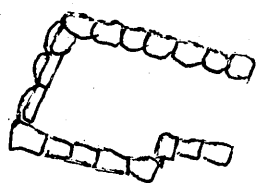


## Ett Torp på gården Torps marker.

Platsen för detta Torp ligger ca. 300 meter norr om Tunbergstorp på gården Torps ägor. På en karta från år 1800 är Torpet väl inritat, men 1907 års karta visar inget därifrån. Flera gånger har vi besökt platsen, men endast hittat några tegelskärvor på en flat stenhäll som torde varit spiselhällen. För övrigt inga grundrester efter varken bostadshus eller uthus, vilket är ritat alldeles i skogskanten. Det har körts upp mycket sten från åkern intill och lagts där bostadshuset skulle ligga.

Det finaste beviset för att ett hus legat där är källaren. En mycket fint stensatt källare ligger något norr om troliga bostadshuset. Den bör friläggas från buskar och skräp.

Det nedre på 1800-årskartan visar Tunbergstorp och på 1907 års karta i bokstaven y i Nybygget.



5-4-1990

Henry Centerskog Gunnar Halén  
Stig Rudberg