

Torp på Törunda ägor.

Detta torp har legat straxt norr om järnvägen norr Törunda By.

Torpet har legat på Törunda 3.1 ägor enligt ekonomiska kartan av 1907. Det har legat i sluttningen av skogen i norr med små ängar alldeles söder om husen. Järnvägen kom senare att byggas genom torpets små åkrar och så att säga avskära dessa.


Vägen till torpet gick från de andra torpen i söder efter gränsen mot Vendle.

Vi har funnit ett vattenhål sydväst om uthuset, vilket kan ha utgjort vattenkällan.

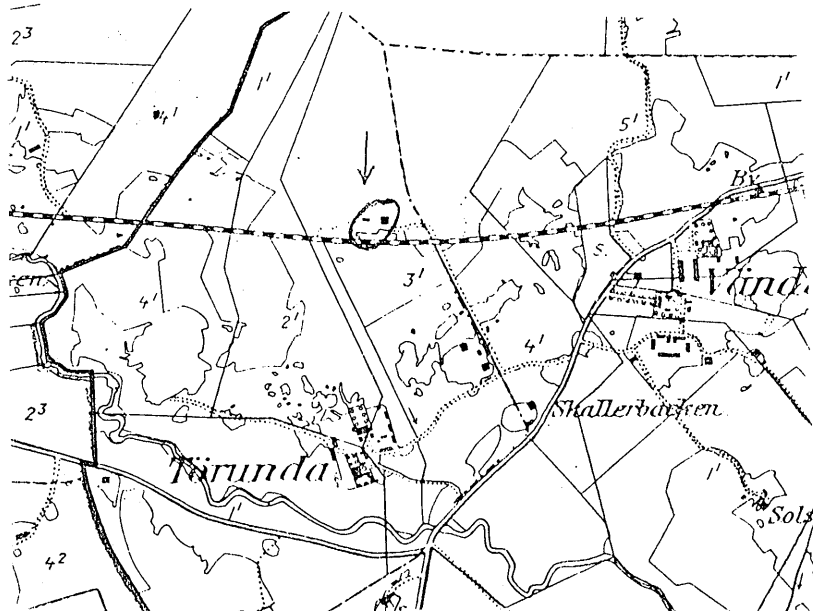
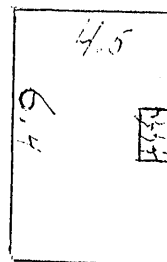
Åt öster finnes två gropar, troligen efter källare, åtminstone den ena. Den andra gropen kan ha varit försök att utgräva en gammal forngrav.

Fruktträd har funnits på området, men av någon anledning nersågats de senaste åren.

Uthuslängan har legat på sluttande mark, varför grunden på södra sidan är högre uppbyggd. Grunden åt västra sidan, den kortare delen ligger ca. 40 cm djupare än andra delen. Torde nog ha varit ladugårdsdelen. Torpet var bebott en tid in på 1900-talet. Se vidare " Torpare på Törunda ".



30 m.



28-10-1987

Henry Centerskog - Roland Gelin
Yngve Gillberg - Stig Rudberg