
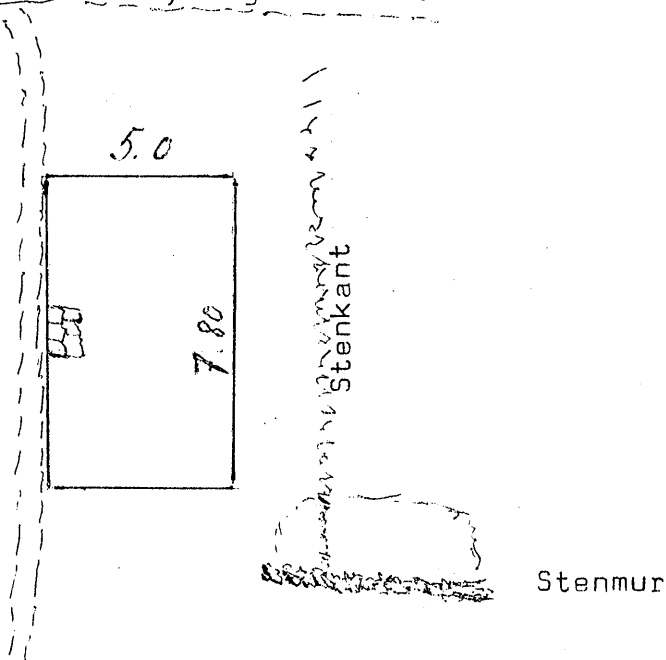
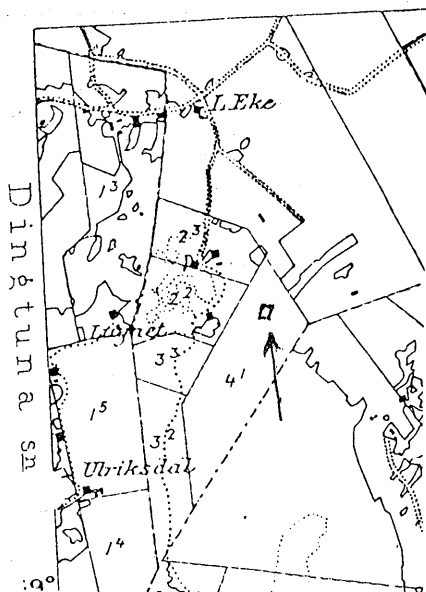


Soldattorp på Näsby Rote.
Soldat Nr. 40 Rytters Torp.



Ny väg söderut.

Väg till torpet.



Torpet har legat på Näsby Akademiägårdens mark på den så kallade "Näsby Malmen". På karta från 1907 är ägorna markerade med Nr.4.1 och på karta från år 1849 med bokstaven F. Soldattorpet har legat på en liten kulle med lutningar åt alla håll. De små tegarna har legat runt torpet, något mindre åt väster där ett kärdrag går fram. Numera är alla tegar bevuxna med ung granskog som tydligen är planterad. På södersidan av bostadshuset är en liten stenkant upplagd för att få en liten plan mark. Väster om huset mot söder ligger en gammal stenmur och efter denna växer tätt med syrener. Det är för övrigt mycket snårigt ända upp på grundresterna, mest av slånärsbuskar.

Vägen fram till torpet är öppen och just vid torpet har en ny väg brutits upp åt väster, så nära att grundresterna ligger i kanten av vägen. Även har väg brutits över backen i fortsättning på gamla vägen rakt fram i söder. Två gropar i backkanten mot söder kan kanske ha varit någon källare.

19-10-1988

Henry Centerskog Gunnar Halén
Yngve Gillberg Roland Gelin
Stig Rudberg