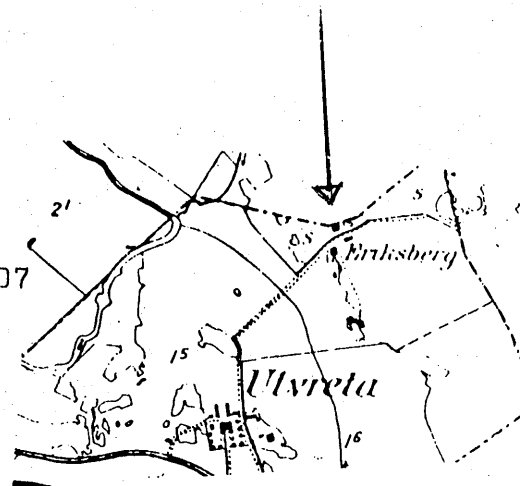
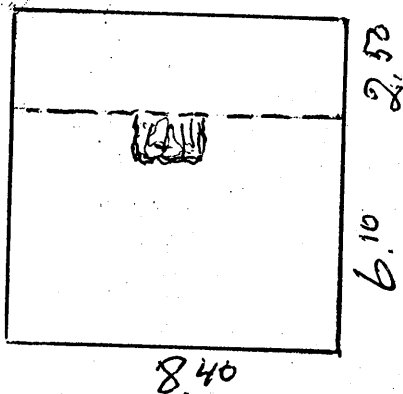


Soldat-Torp på Utvreta  
Nr. 111 Vretling.

Karta för år 1907



Bod på bostadshusets baksida.



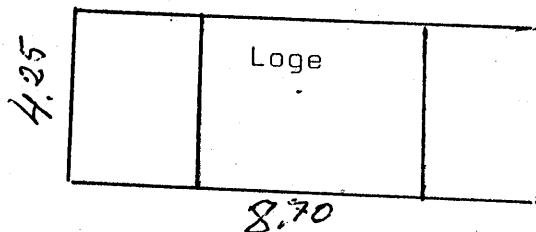
Soldat-Torpet flyttades till denna plats någon gång på 1700-talet från "Vretlings vret", som låg åt öster vid gränsen mot Ekeby.

Torpet kom på senare år eller i slutet av 1800-talet att kallas Eriksberg. Det kallades även Torpet något söder om detta.

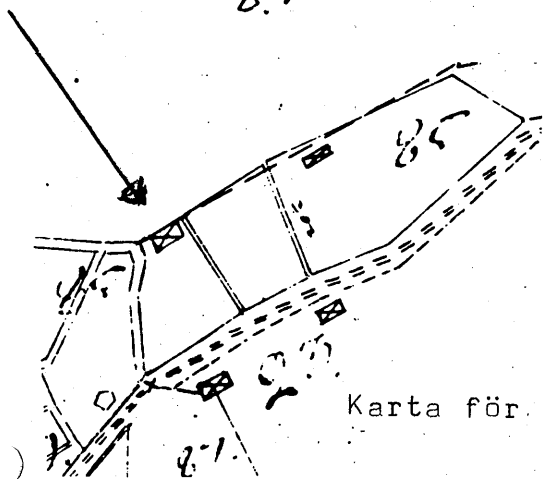
Soldat-Torpet låg efter norra gränsen mot Vendle äggräns och söder om Torpet gick en smal äga med skog på både nord och sydsidan. Soldaten hade även flera tegar åt väster. Åt väster eller sydväst gick vägen mot Utvreta by- och åt öster

Material-o  
Vedbod

Ladu-  
gård



Karta för år 1782



vägen till Ekeby och mot Dingtuna Kyrka. Soldat-Torpet hade Ca. 4 tunnland jord. Uthuset hade in på 1900-tak av halm. Den vägen hade Råven tagit när han kom in i Hönshuset och tog sig en höna..Det var dåligt med vatten till Torpet och Korna fick motas in på Vendle mark, där det fanns en brunn. Siste Soldaten på Utvreta hette Erik Albert Carlsson Wretling. Var född 25-3-1862 i Tumbo. Var bosatt i Soldat-Torpet från 1882 till 1911. Han blev Kyrkvaktare och flyttade år 1911 till Bullsta, där han avled år 1929. Se pärm Nr.23 När Soldaten flyttade ut, kom familjen från huset bredvid och flyttade in, de fick en bättre bostad. Husen revs sedan på 1940-talet till ved.